

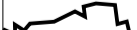

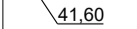




Merkkien selitykset

-  Suunnittelalueen raja
-  Vesistöalue
-  Tulva-alue (rajaus vuoden 1966 tulvan mukaan)
-  Suunniteltu polku
-  Suunniteltu korttelikorko
41,60
-  Suunniteltu katukorko
41,48
-  Suunniteltu uusi oja, hulevesiallas



Lahelanpellon yleissuunnitelma,
maankäytön vaihtoehto 3
Katujen yleissuunnitelmakartta 1:4000
29.9.2023

